



«هشدار وضعیت پایداری جو»

در راستای پیاده سازی آئین نامه اجرایی تبصره ۳ ماده ۳ قانون هوای پاک، پیش بینی و هشدار شرایط جوی از لحاظ پایداری (۱۲۰ ساعته) و نیز پیش بینی ۱۰ روزه سایر پارامتر های جوی موثر به شرح زیر می باشد.

آینده نگری: تحلیل آخرین الگوهای پیش یابی حاکی از جوی پایدار در منطقه البرز مرکزی می باشد که به موجب آن در بعضی ساعات رشد ابر، وزش باد و گرد و خاک خواهد بود گفتنی است در ارتفاعات به دلیل ناپایداری های محلی احتمال بارش های خفیف و پراکنده مورد انتظار می باشد.

پیش بینی و هشدار پایداری هوای استان البرز در پنج روز (۱۲۰ ساعت) آینده

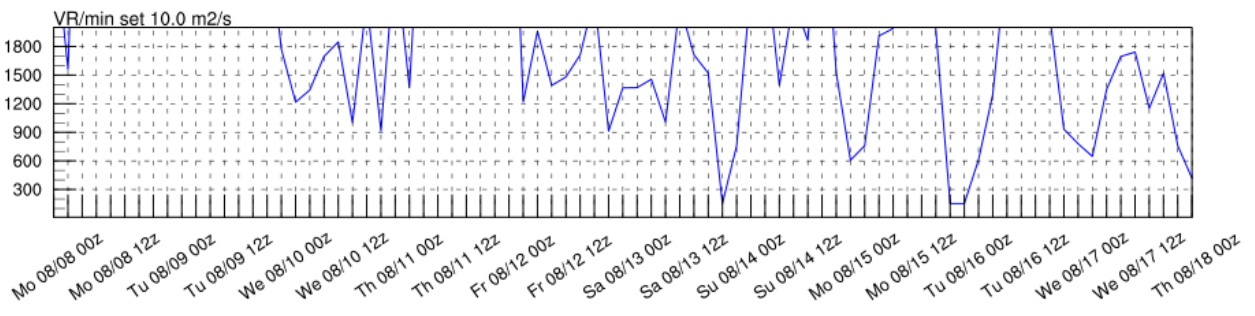
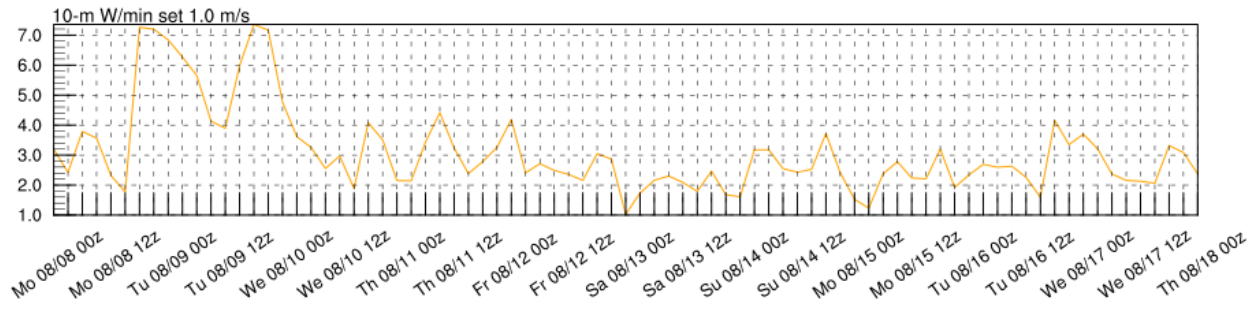
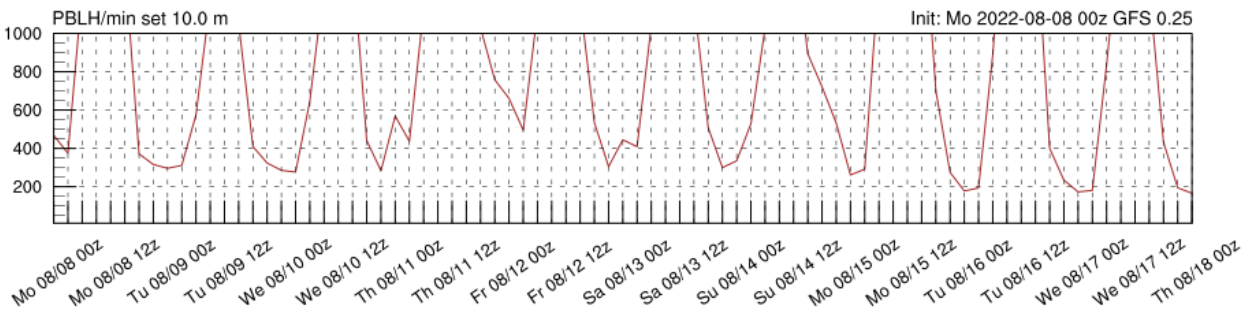
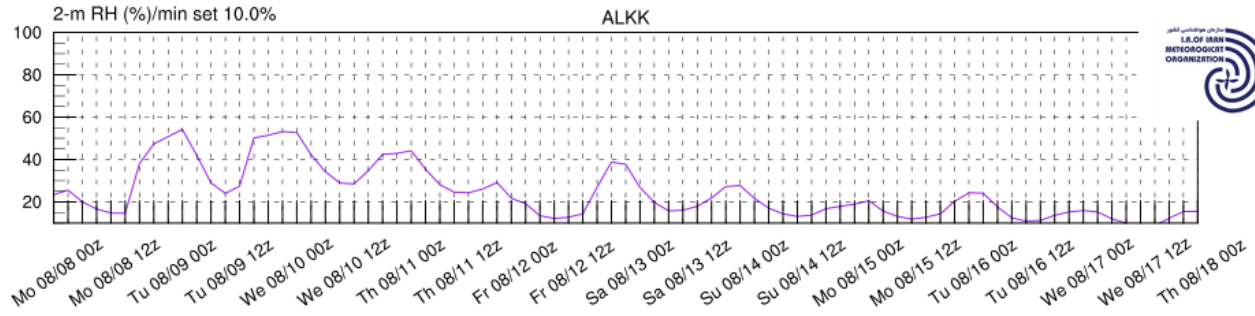
| روز | تاریخ | پیش بینی وضع هوا | نوع پایداری | سرعت باد (10m) [m/s] | ارتفاع لایه مرزی PBL Height[m] | |
|-----|-----------------------|---|-------------|----------------------|--------------------------------|--------|
| | | | | | حداقل | حداکثر |
| ۱ | چهارشنبه ۱۴۰۱/۵/۱۹ | صاف ، غبار محلی، وزش باد و گرد و خاک، کاهش موقت کیفیت هوا | پایدار | ۸ | 278 | 1578.5 |
| ۲ | پنجشنبه ۱۴۰۱/۵/۲۰ | صاف ، غبار محلی، وزش باد و گرد و خاک، کاهش موقت کیفیت هوا | پایدار | ۸ | 445.6 | 1765.6 |
| ۳ | جمعه ۱۴۰۱/۵/۲۱ | صاف ، غبار محلی، کاهش موقت کیفیت هوا | پایدار | ۸ | 308.8 | 1571.3 |
| ۴ | شنبه ۱۴۰۱/۵/۲۲ | صاف ، غبار محلی | پایدار | ۵ | 304 | 1451 |
| ۵ | یکشنبه ۱۴۰۱/۵/۲۳ | صاف | پایدار | ۵ | - | - |

آرش جباروند احمدی

مدیرکل هواشناسی استان البرز



**پیش بینی تغییرات ۱۰ روز آینده پارامترهای جوی برای استان البرز
به ترتیب از بالای نمودار شامل رطوبت سطح ۲ متری، ارتفاع لایه آمیخته، باد سطح ۱۰ متری، سرعت تخلیه در سطح ۲ متری**



نشانی: کرج، کیلومتر ۴ جاده محمد شهر، جنب معاونت آب و خاک و صنایع وزارت جهاد کشاورزی، نبش ۴۵ متری چمن
کدپستی: ۳۱۸۳۹۳۱۶۱؛ تلفن: ۳۶۷۹۲۳۰۵ - ۳۶۷۹۲۳۰۶؛ نامبر: ۳۶۷۹۱۲۱۴؛ نامبرگردان ۳۶۷۹۱۲۲۰
پیام رسان گپ: <https://Gap.im/AlborzMetOffice>، تارنمای اداره کل <http://www.alborz-met.ir>، هواگر ۱۳۴