



«هشدار وضعیت پایداری جو»

در راستای پیاده سازی تبصره ۳ ماده ۳ آئین نامه اجرایی از قانون هوای پاک، پیش بینی و هشدار شرایط جوی از لحاظ پایداری (۱۲۰ ساعته) و نیز پیش بینی ۱۰ روزه سایر پارامترهای جوی موثر به شرح زیر می باشد.

آینده نگری: تحلیل آخرین الگوهای پیش یابی حاکی از تداوم شرایط نسبتا پایدار و آرام تا انتهای هفته در منطقه البرز مرکزی است که با توجه به چینش فشاری سطح زمین در بعضی ساعات وزش باد لحظه ای و نسبتا شدید، احتمال خیزش گرد و خاک و افزایش موقت غبار محلی در استان و به ویژه نیمه جنوبی آن مورد انتظار است. گفتنی است در نیمه شمالی استان و دامنه جنوبی ارتفاعات البرز، با توجه به ناپایداری های محلی و موقت در پاره ای نقاط رشد ابر و بارش های پراکنده و خفیف پیش بینی می شود.

پیش بینی و هشدار پایداری هوای استان البرز در پنج روز (۱۲۰ ساعت) آینده

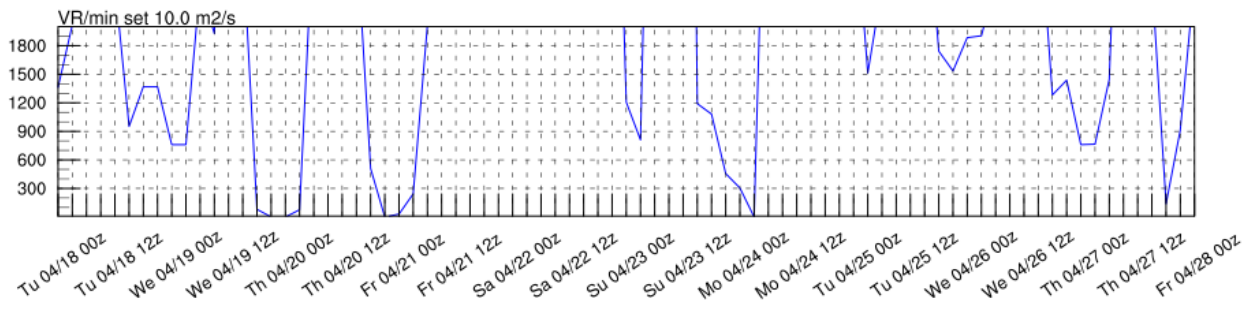
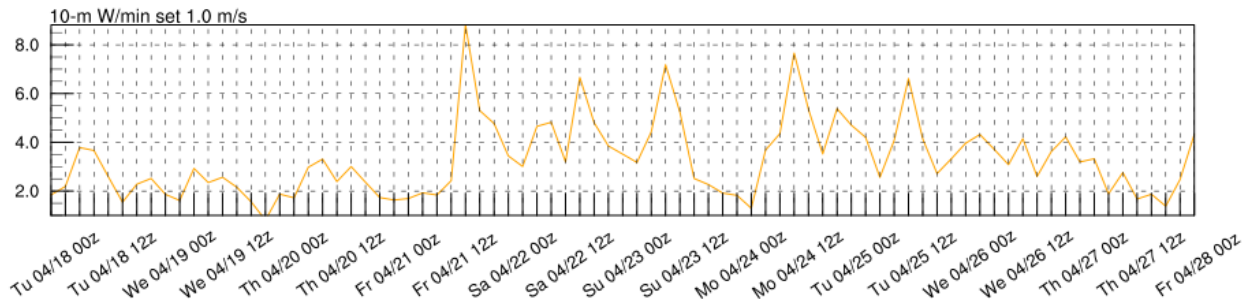
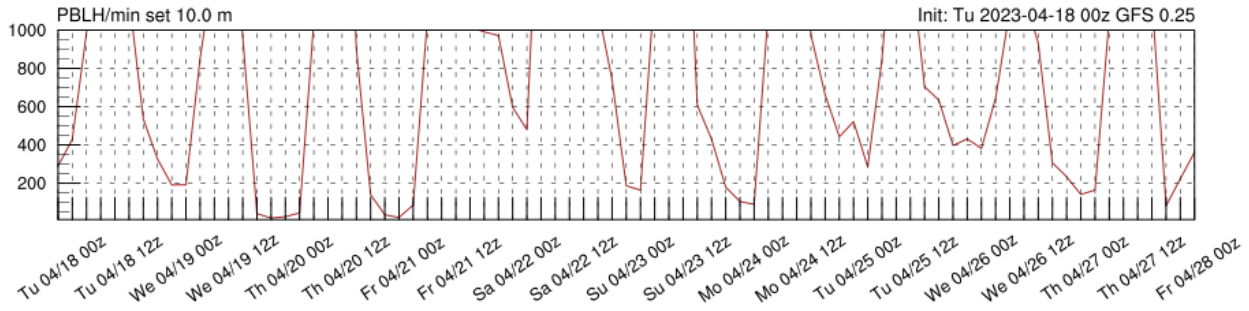
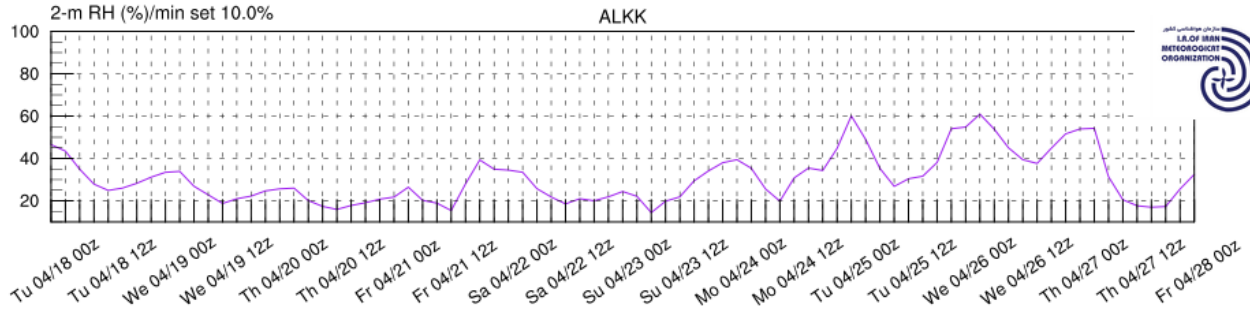
ارتفاع لایه مرزی PBL Height[m]	سرعت باد (10m) [m/s]	نوع پایداری	پیش بینی وضع هوا	تاریخ	روز
1696.9	295.7	۷ پایدار	صاف تا کمی ابری، بعضی ساعات وزش باد و گرد و خاک	سه شنبه ۱۴۰۲/۱/۲۹	۱
1836.4	17.6	۶ پایدار	کمی تا قسمتی ابری، بعضی ساعات وزش باد، گرد و خاک و غبار محلی	چهارشنبه ۱۴۰۲/۱/۳۰	۲
2646.4	24.9	۵ پایدار	کمی تا نیمه ابری، بعضی ساعات وزش باد و غبار محلی، به تدریج ابری	پنجشنبه ۱۴۰۲/۱/۳۱	۳
3432.5	20.4	۹ به تدریج ناپایدار	قسمتی تا ابری، وزش باد نسبتا شدید، گاهی غبار آلود، احتمال بارش پراکنده	جمعه ۱۴۰۲/۲/۱	۴
3076.6	492.3	۱۰ ناپایدار	نیمه ابری تا ابری، وزش باد نسبتا شدید، احتمال بارش پراکنده	شنبه ۱۴۰۲/۲/۲	۵

آرش جلاوند احمدی
مدیرکل هواشناسی استان البرز



پیش‌بینی تغییرات ۱۰ روز آینده پارامترهای جوی برای استان البرز

به ترتیب از بالای نمودار شامل رطوبت سطح ۲ متری، ارتفاع لایه آمیخته، باد سطح ۱۰ متری، سرعت تخلیه در سطح ۲ متری



نشانی: کرج، کیلومتر ۴ جاده محمد شهر، جنب معاونت آب و خاک و صنایع وزارت جهاد کشاورزی، نبش ۴۵ متری چمن

کدپستی: ۳۱۸۳۹۴۳۱۶۱؛ تلفن: ۳۶۷۹۲۳۱۰ - ۳۶۷۹۲۳۰۵؛ نمابر: ۳۶۷۹۱۲۱۴؛ نمابرگردان ۳۶۷۹۱۲۲۰

پیام رسان گپ: <https://Gap.im/AlborzMetOffice>، تارنمای اداره کل <http://www.alborz-met.ir>، هواگر ۱۳۴