



«هشدار وضعیت پایداری جو»

در راستای پیاده سازی تبصره ۳ ماده ۳ آئین نامه اجرایی از قانون هوای پاک، پیش بینی و هشدار شرایط جوی از لحاظ پایداری (۱۲۰ ساعته) و نیز پیش بینی ۱۰ روزه سایر پارامترهای جوی موثر به شرح زیر می باشد.

آینده نگری: مطابق با هشدار هواشناسی سطح زرد شماره ۹ به تاریخ ۱۷ اردیبهشت تحلیل آخرین الگوهای پیش یابی حاکی از گذر امواج ناپایدار با ماهیت تندی از عصر امروز دوشنبه تا عصر چهارشنبه از منطقه البرز مرکزی می باشد که به موجب آن وزش باد شدید و گرد و خاک ، رگبار و رعدوبرق و تگرگ در منطقه پیش بینی می شود.

پیش بینی و هشدار پایداری هوای استان البرز در پنج روز (۱۲۰ ساعت) آینده

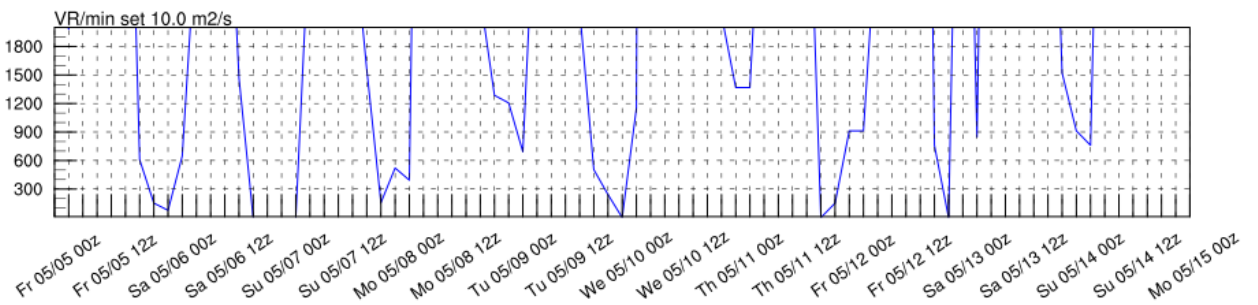
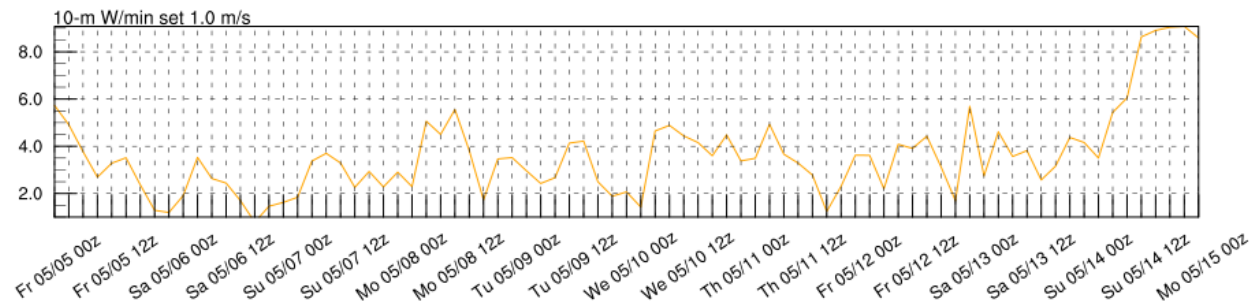
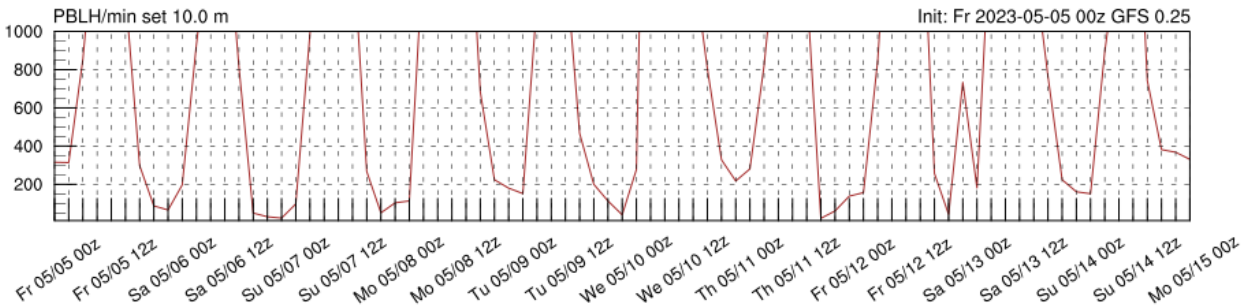
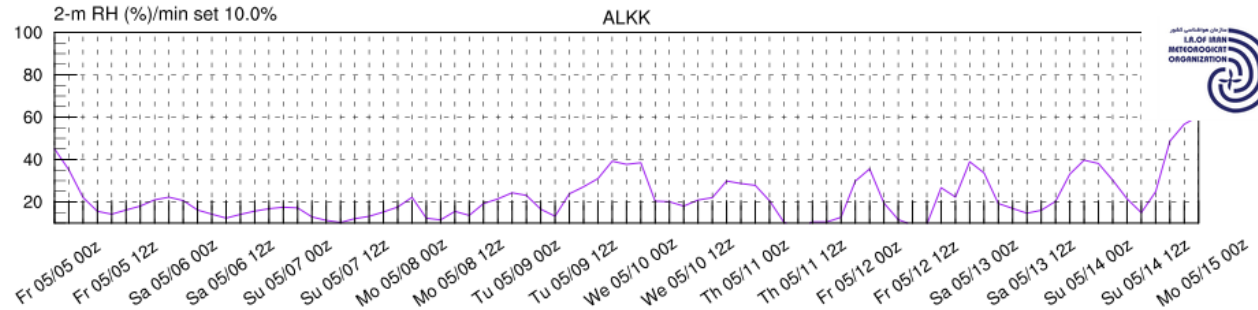
روز	تاریخ	پیش بینی وضع هوا	نوع پایداری	سرعت باد (10m) [m/s]	ارتفاع لایه مرزی PBL Height[m]	
					حداقل	حداکثر
۱	دوشنبه ۱۴۰۲/۲/۱۸	کمی تا نیمه ابری، بعضی ساعات وزش باد شدید و گرد و خاک، عصر پاره ای نقاط بارش پراکنده	ناپایدار	۱۲	207.4	3775.6
۲	سه شنبه ۱۴۰۲/۲/۱۹	قسمتی تا ابری، وزش باد شدید و گرد و خاک، رگبار و رعد و برق، تگرگ	ناپایدار	۱۷	212.7	3210.7
۳	چهارشنبه ۱۴۰۲/۲/۲۰	قسمتی تا ابری، وزش باد شدید و گرد و خاک، رگبار و رعد و برق، تگرگ	ناپایدار	۱۷	250.2	2295.3
۴	پنجشنبه ۱۴۰۲/۲/۲۱	صاف	پایدار	۵	143.4	2071
۵	جمعه ۱۴۰۲/۲/۲۲	صاف تا کمی ابری	پایدار	۸	148.4	2757

آرش جباروند احمدی
مدیرکل هواشناسی استان البرز



پیش‌بینی تغییرات ۱۰ روز آینده پارامترهای جوی برای استان البرز

به ترتیب از بالای نمودار شامل رطوبت سطح ۲ متری، ارتفاع لایه آمیخته، باد سطح ۱۰ متری، سرعت تخلیه در سطح ۲ متری



نشانی: کرج، کیلومتر ۴ جاده محمد شهر، جنب معاونت آب و خاک و صنایع وزارت جهاد کشاورزی، نبش ۴۵ متری چمن

کدپستی: ۳۱۸۳۹۳۱۶۱؛ تلفن: ۳۶۷۹۲۳۱۰ - ۳۶۷۹۲۳۰۵؛ نمابر: ۳۶۷۹۱۲۱۴؛ نمابرگردان ۳۶۷۹۱۲۲۰

پیام رسان گپ: <https://Gap.im/AlborzMetOffice>، تارنمای اداره کل <http://www.alborz-met.ir>، هواگر ۱۳۴