



### «هشدار وضعیت پایداری جو»

در راستای پیاده سازی تبصره ۳ ماده ۳ آئین نامه اجرایی از قانون هوای پاک، پیش بینی و هشدار شرایط جوی از لحاظ پایداری (۱۲۰ ساعته) و نیز پیش بینی ۱۰ روزه سایر پارامترهای جوی موثر به شرح زیر می باشد.

**آینده نگری:** مطابق با هشدار آلودگی شماره ۱ تحلیل آخرین الگوهای پیش یابی حاکی از گذر امواج ناپایدار تا سه شنبه از منطقه البرز مرکزی است که به دلیل ماهیت تندی آن، کاهش محسوس دما (۴ تا ۸ درجه)، وزش باد شدید، گرد و خاک و کاهش موقت کیفیت هوا، رگبار پراکنده و رعدوبرق در استان مورد انتظار است.

#### پیش بینی و هشدار پایداری هوای استان البرز در پنج روز (۱۲۰ ساعت) آینده

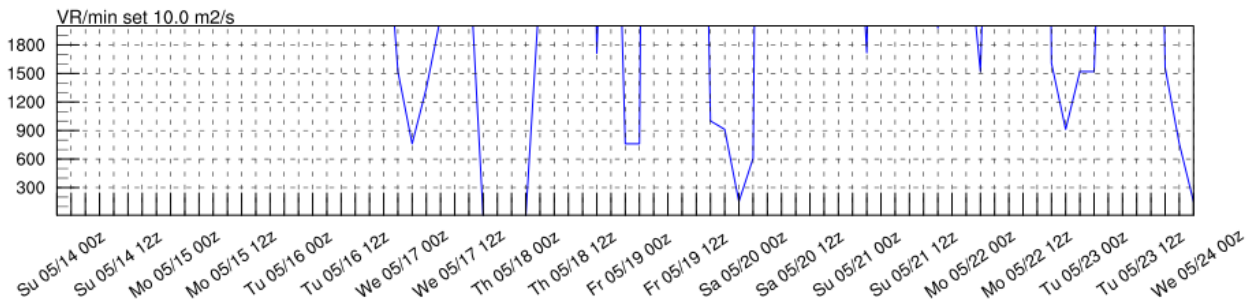
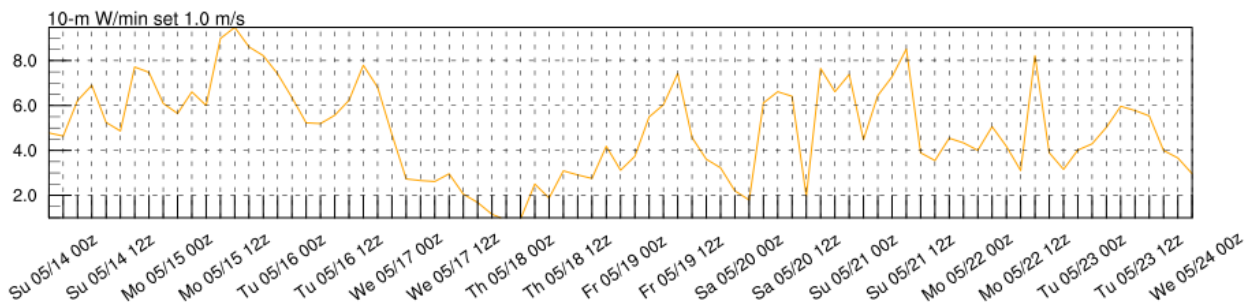
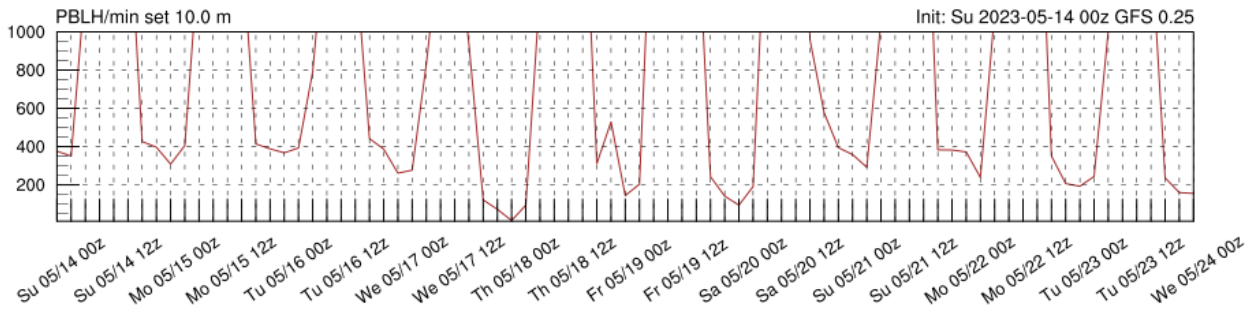
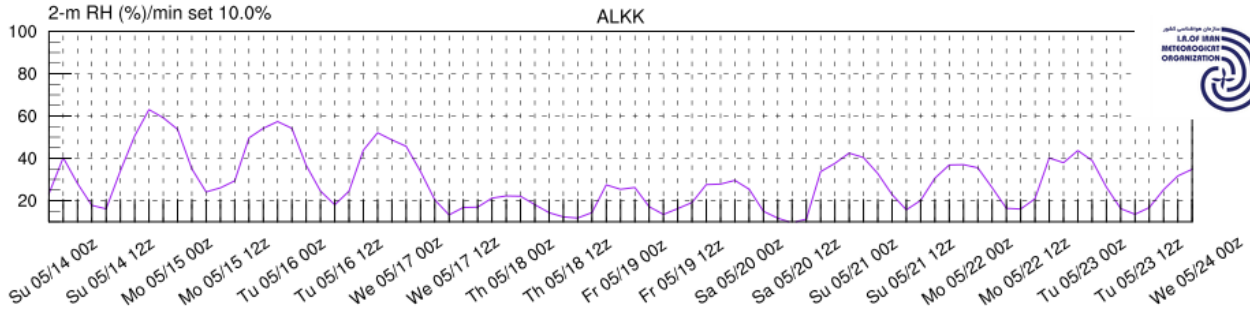
روز	تاریخ	پیش بینی وضع هوا	نوع پایداری	سرعت باد (10m) [m/s]	ارتفاع لایه مرزی PBL Height[m]	
					حداقل	حداکثر
۱	یکشنبه ۱۴۰۲/۲/۲۴	قسمتی تا نیمه ابری، غبار محلی، بعضی ساعات وزش باد شدید و گرد و خاک، به تدریج ابری و رگبار و رعدوبرق، کاهش محسوس دما	ناپایدار	۱۶	352.9	3535.8
۲	دوشنبه ۱۴۰۲/۲/۲۵	کمی تا نیمه ابری، غبار محلی، وزش باد شدید و گرد و خاک، بعضی ساعات رگبار و رعدوبرق، کاهش محسوس دما	ناپایدار	۱۸	313.1	2698.3
۳	سه شنبه ۱۴۰۲/۲/۲۶	صاف تا قسمتی ابری، بعضی ساعات وزش باد نسبتا شدید	نسبتا ناپایدار	۱۳	371.7	2429.2
۴	چهارشنبه ۱۴۰۲/۲/۲۷	صاف	بندریج پایدار	۸	72.6	1587.6
۵	پنجشنبه ۱۴۰۲/۲/۲۸	صاف تا قسمتی ابری، بعضی ساعات وزش باد	پایدار	۱۰	13	2827.6

آرش جلازنده احمدی  
مدیرکل هواشناسی استان البرز



### پیش‌بینی تغییرات ۱۰ روز آینده پارامترهای جوی برای استان البرز

به ترتیب از بالای نمودار شامل رطوبت سطح ۲ متری، ارتفاع لایه آمیخته، باد سطح ۱۰ متری، سرعت تخلیه در سطح ۲ متری



نشانی: کرج، کیلومتر ۴ جاده محمد شهر، جنب معاونت آب و خاک و صنایع وزارت جهاد کشاورزی، نبش ۴۵ متری چمن

کدپستی: ۳۱۸۳۹۳۱۶۱؛ تلفن: ۳۶۷۹۲۳۱۰ - ۳۶۷۹۲۳۰۵؛ نمابر: ۳۶۷۹۱۲۱۴؛ نمابرگردان ۳۶۷۹۱۲۲۰

پیام رسان گپ: <https://Gap.im/AlborzMetOffice>، تارنمای اداره کل <http://www.alborz-met.ir>، هواگر ۱۳۴