



«هشدار وضعیت پایداری جو»

در راستای پیاده سازی تبصره ۳ ماده ۳ آئین نامه اجرایی از قانون هوای پاک، پیش بینی و هشدار شرایط جوی از لحاظ پایداری (۱۲۰ ساعته) و نیز پیش بینی ۱۰ روزه سایر پارامترهای جوی موثر به شرح زیر می باشد.

آینده نگری: مطابق با هشدار سطح زرد شماره ۲۶، تحلیل آخرین الگوهای پیش یابی حاکی از ناپایداری های محلی و نقطه ای در منطقه البرز مرکزی است که به موجب آن رشد ابرهای همرفتی، رگبار پراکنده، رعد و برق، وزش باد لحظه ای نسبتا شدید در استان مورد انتظار است. گفتمنی است با توجه به تشدید فعالیت سامانه بارشی برای بعد از ظهر و غروب سه شنبه بارندگی ها (به ویژه در ارتفاعات) و وزش باد و گرد و خاک (در نیمه جنوبی استان) شدت بیشتری خواهد داشت.

پیش بینی و هشدار پایداری هوای استان البرز در پنج روز (۱۲۰ ساعت) آینده

روز	تاریخ	پیش بینی وضع هوا	نوع پایداری در دشت البرز مرکزی	ارتفاع لایه مرزی PBL Height[m]	
				حد اقل	حداکثر
۱	دوشنبه ۱۴۰۲/۵/۱۶	صاف تا کمی ابری، بعضی ساعات وزش باد و گرد و غبار، عصر و شب رشد ابر و احتمال رگبار و رعد و برق	ناپایداری محلی	۴۲۱	۳۷۳۲
۲	سه شنبه ۱۴۰۲/۵/۱۷	کمی تا نیمه ابری، گاهی وزش باد و گرد و خاک، به تدریج ابری، افزایش باد و رگبار پراکنده و رعد و برق	ناپایدار	۳۹۵	۳۳۴۸
۳	چهارشنبه ۱۴۰۲/۵/۱۸	صاف تا کمی ابری، گاهی وزش باد و غبار محلی	به تدریج پایدار	۳۸۹	۲۸۶۰
۴	پنجشنبه ۱۴۰۲/۵/۱۹	صاف تا کمی ابری، در بعضی ساعات غبار آلود	پایدار	۲۸۰	۲۷۷۳
۵	جمعه ۱۴۰۲/۵/۲۰	صاف تا کمی ابری، در بعضی ساعات غبار آلود	پایدار	۳۷۳	۲۲۸۸

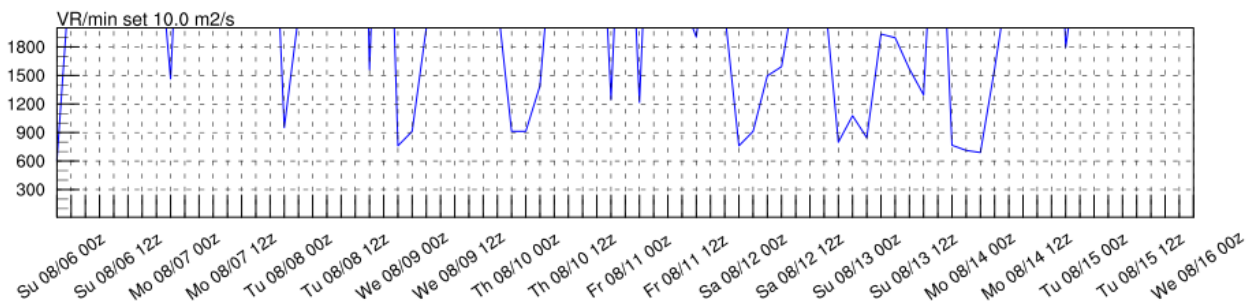
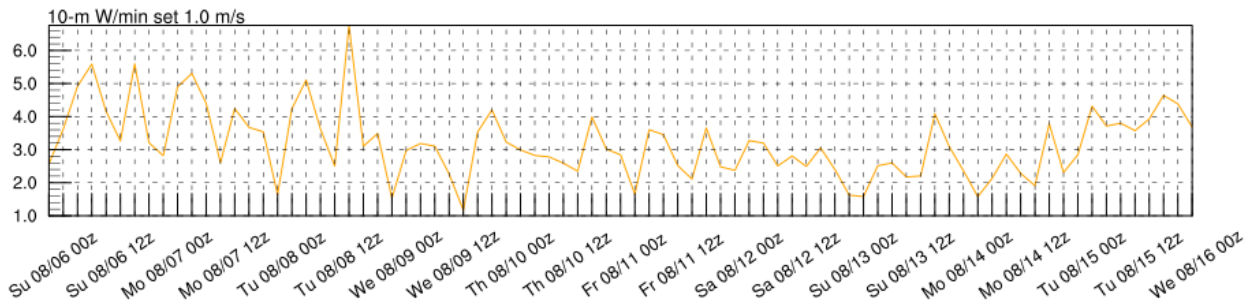
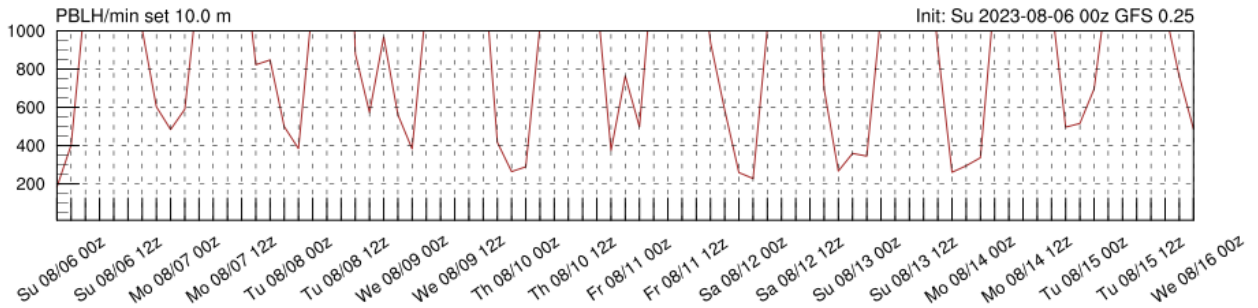
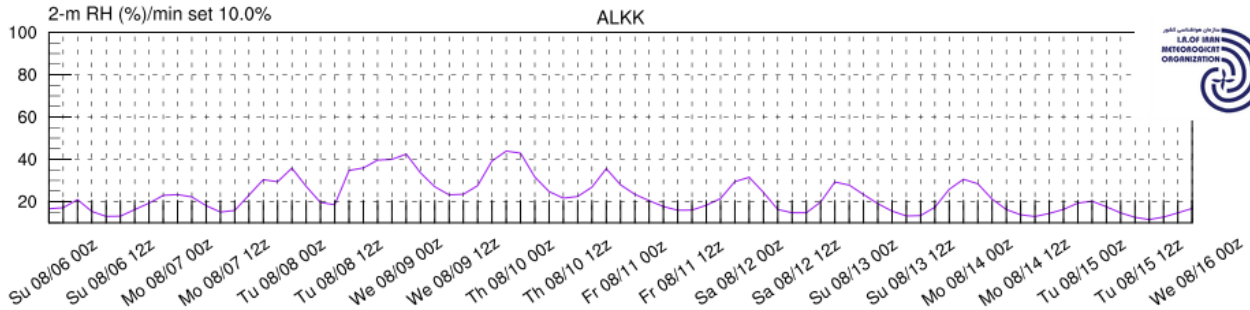
آرش بلاوند احمدی

مدیرکل هواشناسی استان البرز



پیش‌بینی تغییرات ۱۰ روز آینده پارامترهای جوی برای استان البرز

به ترتیب از بالای نمودار شامل رطوبت سطح ۲ متری، ارتفاع لایه آمیخته، باد سطح ۱۰ متری، سرعت تخلیه در سطح ۲ متری



نشانی: کرج، کیلومتر ۴ جاده محمد شهر، جنب معاونت آب و خاک و صنایع وزارت جهاد کشاورزی، نبش ۴۵ متری چمن

کدپستی: ۳۱۸۳۹۳۱۶۱؛ تلفن: ۳۶۷۹۲۳۱۰ - ۳۶۷۹۲۳۰۵؛ نمابر: ۳۶۷۹۱۲۱۴؛ نمابرگردان ۳۶۷۹۱۲۲۰

پیام رسان گپ: <https://Gap.im/AlborzMetOffice>، تارنمای اداره کل <http://www.alborz-met.ir>، هواگر ۱۳۴