



«هشدار وضعیت پایداری جو»

در راستای پیاده سازی تبصره ۳ ماده ۳ آئین نامه اجرایی از قانون هوای پاک، پیش بینی و هشدار شرایط جوی از لحاظ پایداری (۱۲۰ ساعته) و نیز پیش بینی ۱۰ روزه سایر پارامترهای جوی موثر به شرح زیر می باشد.

آینده نگری: تحلیل آخرین الگوهای پیش یابی حاکی از فعالیت متناوب سامانه بارشی تا میانه هفته آینده در منطقه البرز مرکزی است که به موجب آن و مطابق با هشدار سطح نارنجی شماره ۲۵، بارش پراکنده باران و برف، بعضی ساعات وزش باد نسبتا شدید، پاره ای نقاط رعدوبرق و کولاک موقت برف، سقوط بهممن و ریزش سنگ، یخبندان و ماندگاری هوای سرد در استان (به ویژه ارتفاعات و جاده های کوهستانی) مورد انتظار است.

پیش بینی و هشدار پایداری هوای استان البرز در پنج روز (۱۲۰ ساعت) آینده

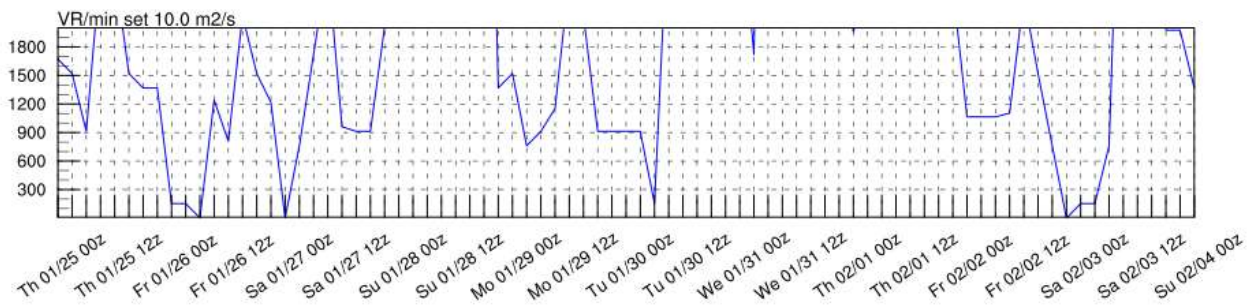
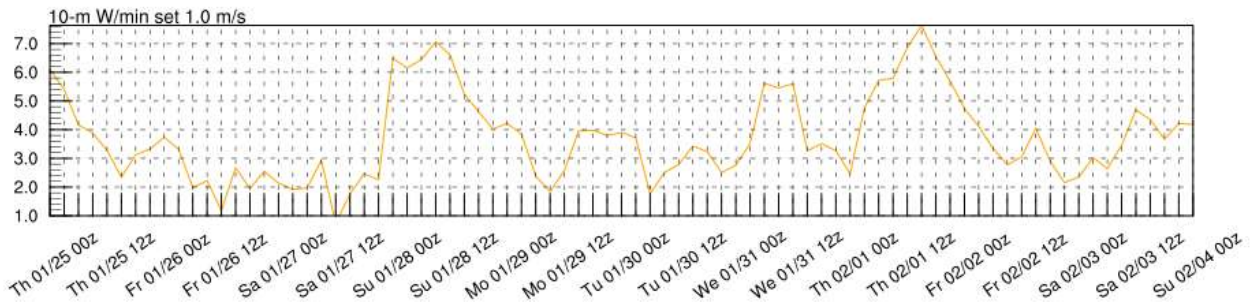
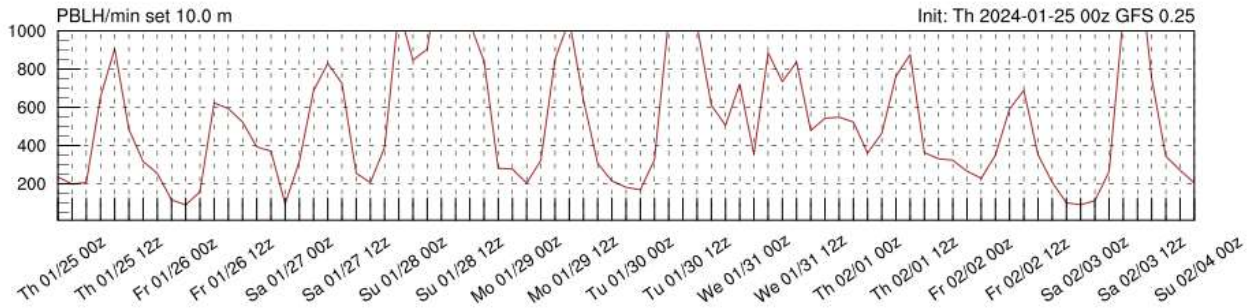
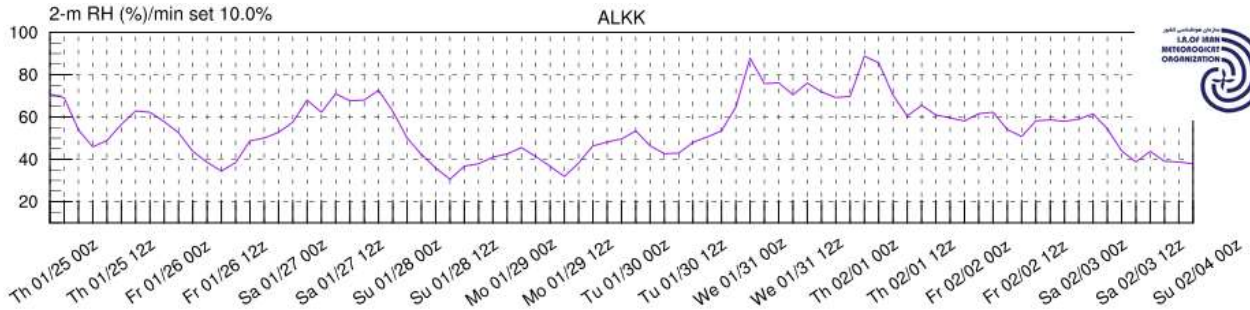
روز	تاریخ	پیش بینی وضع هوا	نوع پایداری در دشت البرز مرکزی	سرعت باد (10m) [m/s]	ارتفاع لایه مرزی PBL Height[m]	
					حداقل	حداکثر
۱	پنجشنبه ۱۴۰۲/۱۱/۵	کمی تا نیمه ابری، صبح یخبندان و مه آلود، بعضی ساعات وزش باد، شب بارش پراکنده	ناپایدار	۸	201.2	913.6
۲	جمعه ۱۴۰۲/۱۱/۶	قسمتی ابری تا ابری، مه رقیق و یخبندان صبحگاهی، شب پاره ای نقاط بارش خفیف باران و برف	ناپایدار	۶	90.3	623.7
۳	شنبه ۱۴۰۲/۱۱/۷	نیمه ابری تا ابری، مه رقیق و یخبندان صبحگاهی، بارش باران و پاره ای نقاط برف، کاهش دما	ناپایدار	۷	97.1	832.7
۴	یکشنبه ۱۴۰۲/۱۱/۸	کمی تا نیمه ابری، صبح مه آلود و یخبندان، بعضی ساعات وزش باد نسبتا شدید، کاهش دما	ناپایدار	۱۱	285.9	1780.4
۵	دوشنبه ۱۴۰۲/۱۱/۹	صاف تا قسمتی ابری، صبح مه آلود، یخبندان سراسری	نسبتا ناپایدار	۹	206	1062.1

آرش بلاوند احمدی
مدیرکل هواشناسی استان البرز



پیش‌بینی تغییرات ۱۰ روز آینده پارامترهای جوی برای استان البرز

به ترتیب از بالای نمودار شامل رطوبت سطح ۲ متری، ارتفاع لایه آمیخته، باد سطح ۱۰ متری، سرعت تخلیه در سطح ۲ متری



نشانی: کرج، کیلومتر ۴ جاده محمد شهر، جنب معاونت آب و خاک و صنایع وزارت جهاد کشاورزی، نبش ۴۵ متری چمن

کدپستی: ۳۱۸۳۹۳۱۶۱؛ تلفن: ۳۶۷۹۲۳۱۰ - ۳۶۷۹۲۳۰۵؛ نمابر: ۳۶۷۹۱۲۱۴؛ نمابرگردان ۳۶۷۹۱۲۲۰

پیام رسان گپ: <https://Gap.im/AlborzMetOffice>، تارنمای اداره کل <http://www.alborz-met.ir>، هواگر ۱۳۴