

### «هشدار وضعیت پایداری جو»

در راستای پیاده سازی تبصره ۳ ماده ۳ آئین نامه اجرایی از قانون هوای پاک، پیش بینی و هشدار شرایط جوی از لحاظ پایداری (۱۲۰ ساعته) و نیز پیش بینی ۱۰ روزه سایر پارامترهای جوی موثر به شرح زیر می باشد.

**آینده نگری:** مطابق با هشدار سطح نارنجی شماره ۳۱، تحلیل آخرین الگوهای پیش یابی حاکی از فعالیت سامانه بارشی سرد تا چهارشنبه در منطقه البرز مرکزی است که به موجب آن بارش برف (گاهی باران)، بعضی ساعات وزش باد نسبتا شدید، در پاره ای نقاط کولاک برف، مه آلودگی، یخبندان، و روند کاهش محسوس دما در استان پیش بینی می شود.

#### پیش بینی و هشدار پایداری هوای استان البرز در پنج روز (۱۲۰ ساعت) آینده

روز	تاریخ	پیش بینی وضع هوا	نوع پایداری در دشت البرز مرکزی	سرعت باد (10m) [m/s]	ارتفاع لایه مرزی PBL Height[m]	
					حداقل	حداکثر
۱	یکشنبه ۱۴۰۲/۱۲/۶	ابری، صبح مه آلود و یخبندان، بارش برف، بعضی ساعات وزش باد، روند کاهش محسوس دما	ناپایدار	۱۰	440.8	619.6
۲	دوشنبه ۱۴۰۲/۱۲/۷	نیمه ابری تا ابری، صبح مه آلود و یخبندان، بارش پراکنده برف، بعضی ساعات وزش باد	ناپایدار	۹	289.6	502.4
۳	سه شنبه ۱۴۰۲/۱۲/۸	نیمه ابری تا ابری، صبح مه آلود و یخبندان، بارش پراکنده برف	ناپایدار	۷	210.6	863.4
۴	چهارشنبه ۱۴۰۲/۱۲/۹	ابری، صبح مه آلود و یخبندان، بارش برف	ناپایدار	۷	261	1004.4
۵	پنجشنبه ۱۴۰۲/۱۲/۱۰	کمی تا نیمه ابری و مه آلود، یخبندان فراگیر، احتمال بارش پراکنده، بعضی ساعات وزش باد، شب صاف	نسبتا ناپایدار	۱۱	289.5	567.8

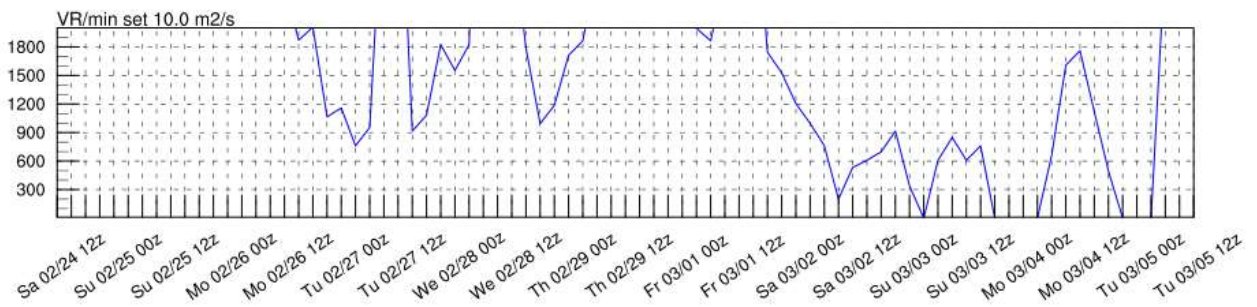
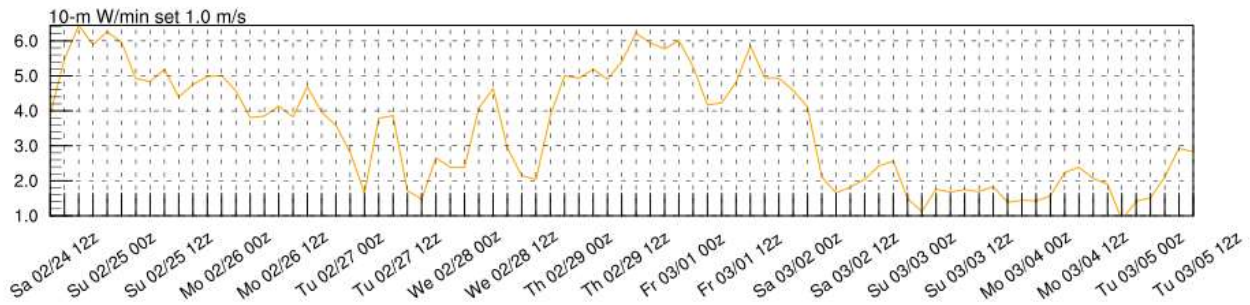
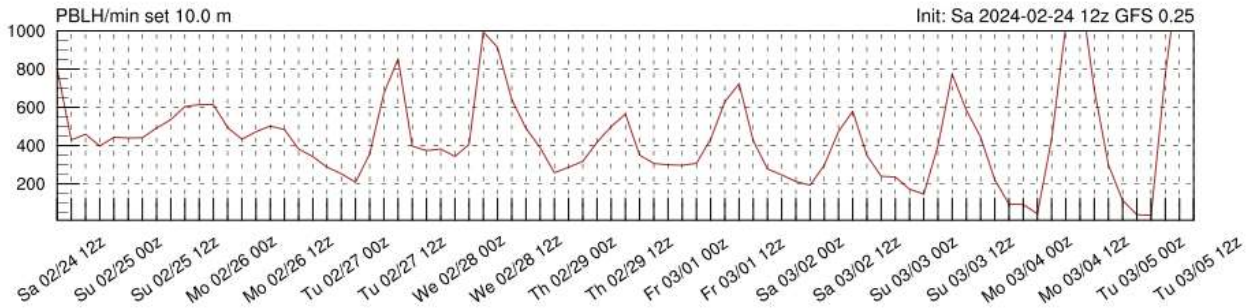
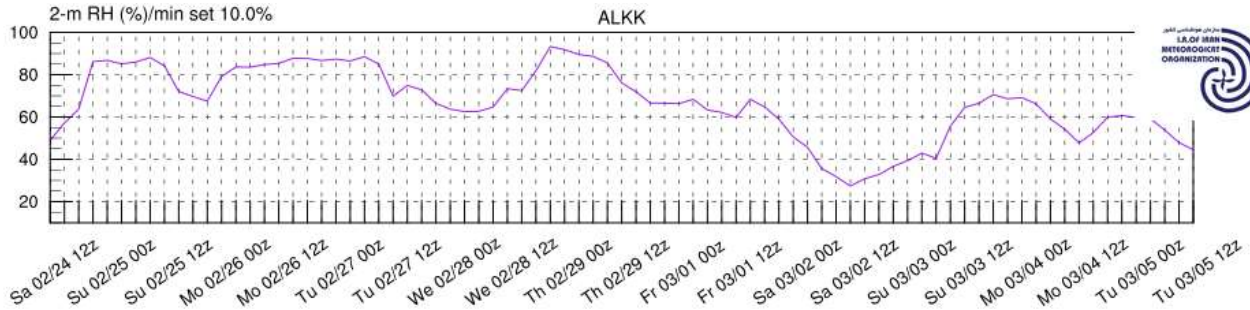
آرش کاروند احمدی

مدیرکل هواشناسی استان البرز



### پیش‌بینی تغییرات ۱۰ روز آینده پارامترهای جوی برای استان البرز

به ترتیب از بالای نمودار شامل رطوبت سطح ۲ متری، ارتفاع لایه آمیخته، باد سطح ۱۰ متری، سرعت تخلیه در سطح ۲ متری



نشانی: کرج، کیلومتر ۴ جاده محمد شهر، جنب معاونت آب و خاک و صنایع وزارت جهاد کشاورزی، نبش ۴۵ متری چمن

کدپستی: ۳۱۸۳۹۳۱۶۱؛ تلفن: ۳۶۷۹۲۳۱۰ - ۳۶۷۹۲۳۰۵؛ نمابر: ۳۶۷۹۱۲۱۴؛ نمابرگردان ۳۶۷۹۱۲۲۰

پیام رسان گپ: <https://Gap.im/AlborzMetOffice>، تارنمای اداره کل <http://www.alborz-met.ir>، هواگر ۱۳۴