



«هشدار وضعیت پایداری جو»

در راستای پیاده سازی تبصره ۳ ماده ۳ آئین نامه اجرایی از قانون هوای پاک، پیش بینی و هشدار شرایط جوی از لحاظ پایداری (۱۲۰ ساعته) و نیز پیش بینی ۱۰ روزه سایر پارامترهای جوی موثر به شرح زیر می باشد.

آینده نگری: تحلیل آخرین الگوهای پیش یابی برای امروز حاکی از تداوم پایداری جو در منطقه البرز مرکزی است که به موجب آن و مطابق با هشدار پایداری سطح نارنجی شماره ۲ پتانسیل افزایش غلظت آلاینده ها و کاهش کیفیت هوا در استان مورد انتظار است. گفتنی است روزهای دوشنبه و سه شنبه با توجه به گذر یک موج ناپایدار از منطقه، رشد ابر، وزش باد نسبتا شدید، در ارتفاعات بارش پراکنده، و کاهش نسبی دما (۵ تا ۷ درجه کاهش دمای کمینه صبح چهارشنبه) پیش بینی می شود.

پیش بینی و هشدار پایداری هوای استان البرز در پنج روز (۱۲۰ ساعت) آینده

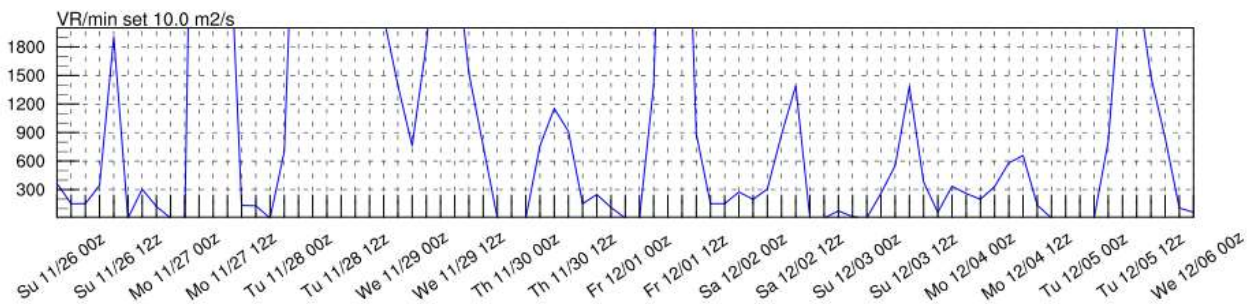
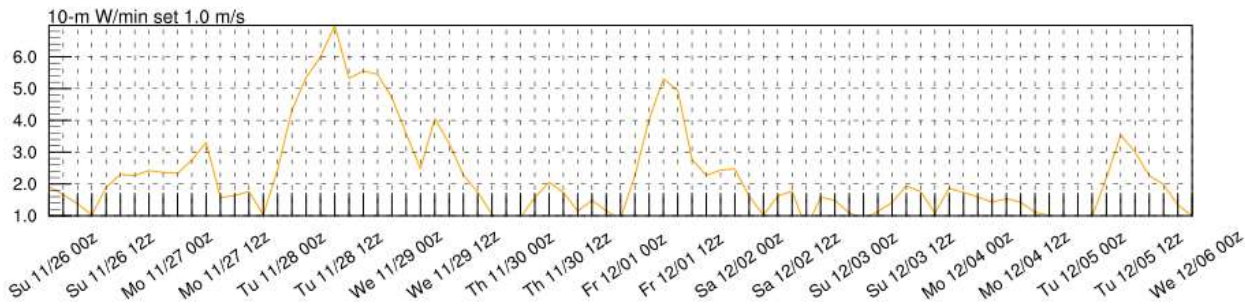
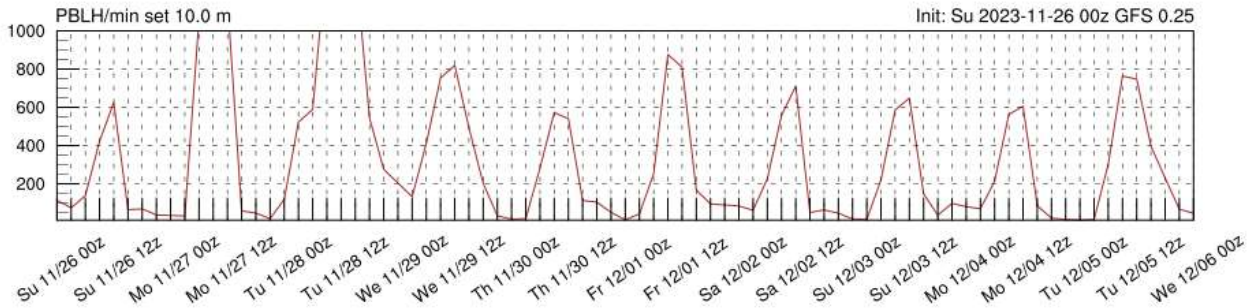
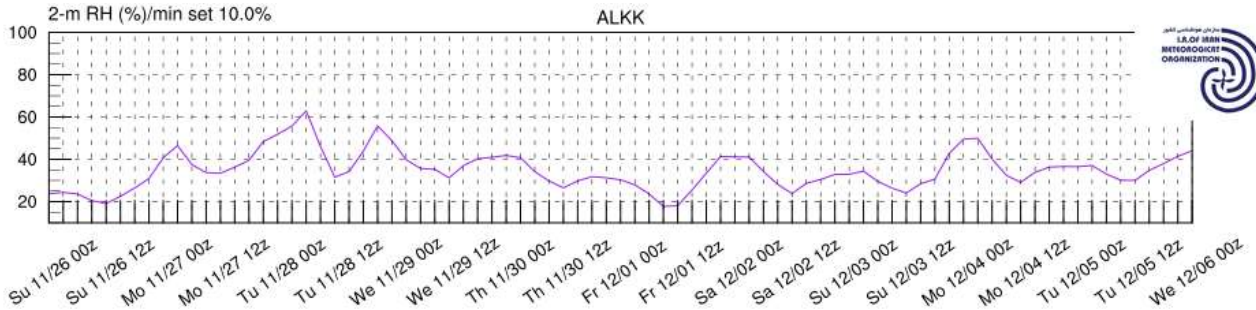
روز	تاریخ	پیش بینی وضع هوا	نوع پایداری در دشت البرز مرکزی	سرعت باد (10m) [m/s]	ارتفاع لایه مرزی PBL Height[m]	
					حداقل	حداکثر
۱	یکشنبه ۱۴۰۲/۹/۵	قسمتی ابری تا ابری، غبار آلود، از بعد از ظهر کاهش ابر و غبار	پایدار	۶	37.7	618.9
۲	دوشنبه ۱۴۰۲/۹/۶	صاف تا کمی ابری، بعضی ساعات وزش باد	به تدریج ناپایدار	۹	17.2	1443.8
۳	سه شنبه ۱۴۰۲/۹/۷	کمی تا نیمه ابری، صبح مه رقیق، وزش باد نسبتا شدید، پاره های نقاط بارش خفیف، کاهش محسوس دما	ناپایدار	۱۴	115.8	2252.3
۴	چهارشنبه ۱۴۰۲/۹/۸	صاف، بعضی ساعات وزش باد و غبار محلی	پایدار	۱۰	33	821.1
۵	پنجشنبه ۱۴۰۲/۹/۹	صاف تا قسمتی ابری، بعضی ساعات غبار محلی	پایدار	۵	14.6	572.8

آرش کاروند احمدی
مدیرکل هواشناسی استان البرز



پیش‌بینی تغییرات ۱۰ روز آینده پارامترهای جوی برای استان البرز

به ترتیب از بالای نمودار شامل رطوبت سطح ۲ متری، ارتفاع لایه آمیخته، باد سطح ۱۰ متری، سرعت تخلیه در سطح ۲ متری



نشانی: کرج، کیلومتر ۴ جاده محمد شهر، جنب معاونت آب و خاک و صنایع وزارت جهاد کشاورزی، نبش ۴۵ متری چمن

کدپستی: ۳۱۸۳۹۴۳۱۶۱؛ تلفن: ۳۶۷۹۲۳۱۰ - ۳۶۷۹۲۳۰۵؛ نمابر: ۳۶۷۹۱۲۱۴؛ نمابرگردان ۳۶۷۹۱۲۲۰

پیام رسان گپ: <https://Gap.im/AlborzMetOffice>، تارنمای اداره کل <http://www.alborz-met.ir>، هواگر ۱۳۴